DOCUMENTI DI RIFERIMENTO	N.

PLANIMETRIA
scala 1:500

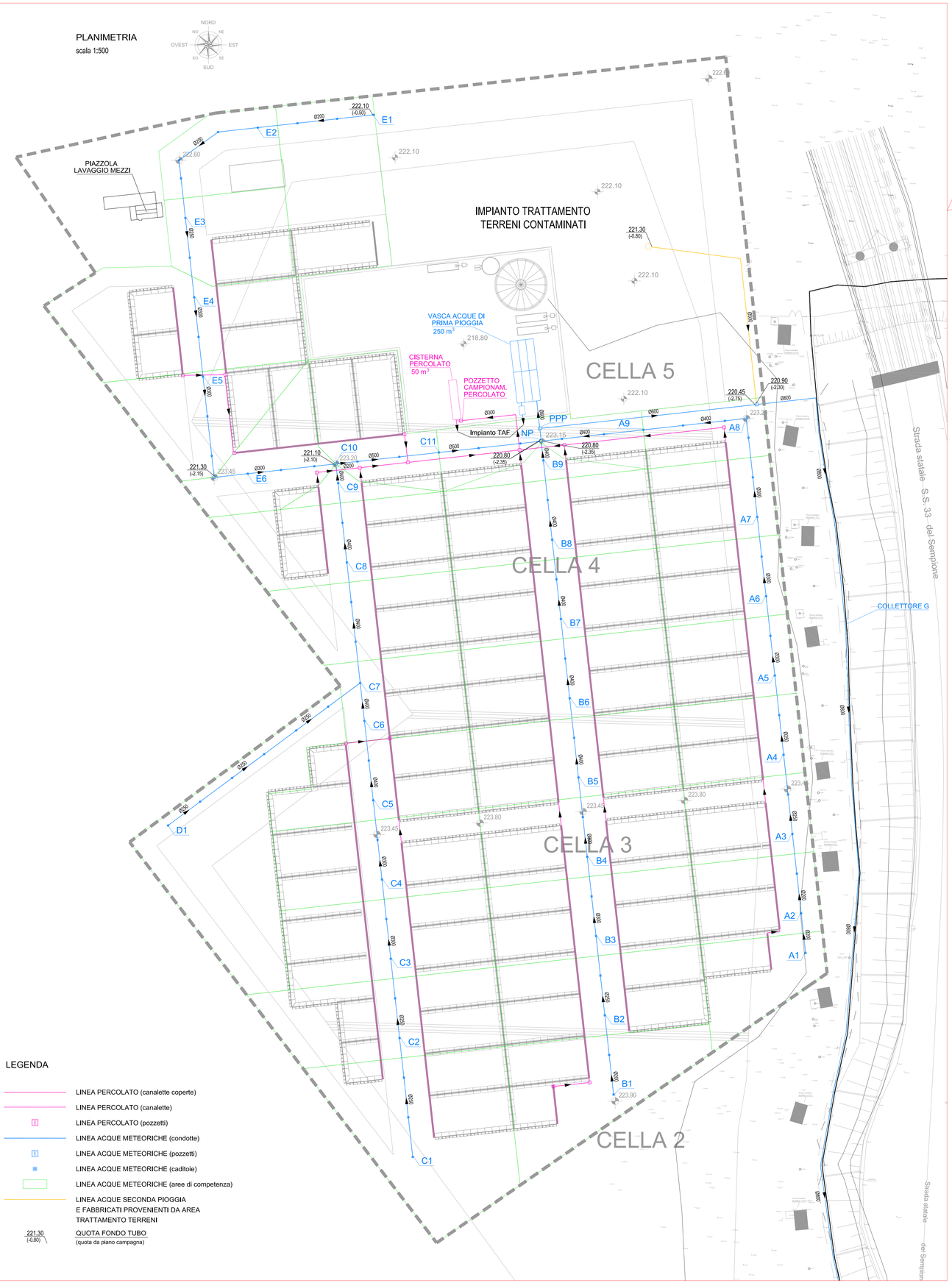

SCHEMA TIPOLOGIE SUPERFICI
scala 1:2500

PUNTO DI SCARICO
scala 1:1000

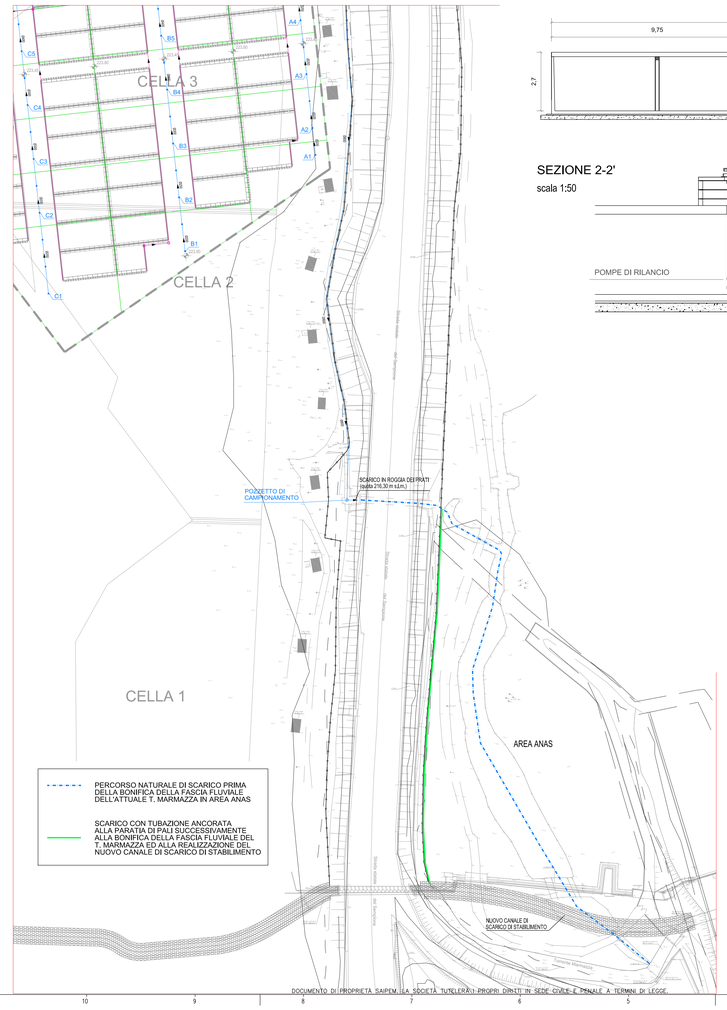

VASCA PRIMA PIOGGIA

PLANIMETRIA
scala 1:100

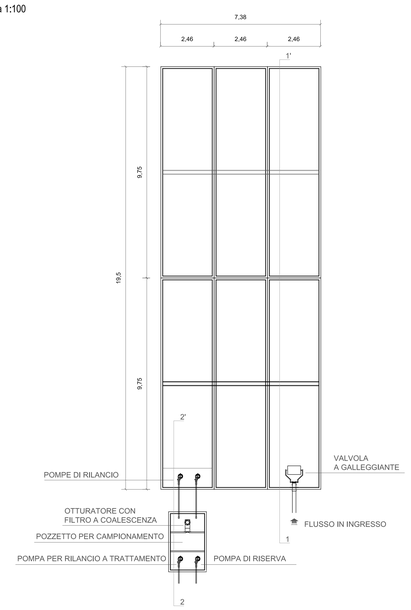

SEZIONE 1-1'
scala 1:100

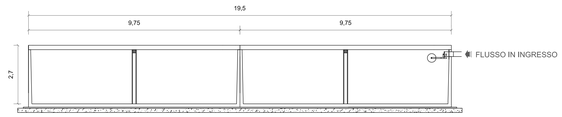

SEZIONE 2-2'
scala 1:50

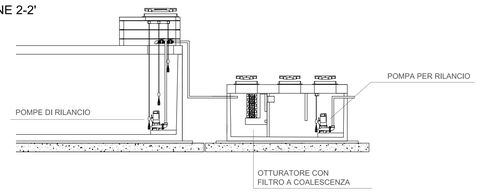

Rev.	DATA	DESCRIZIONE	ELABORATO	VERIFICATO	APPROVATO
0	LUGLIO 2012	EMISSIONE	GUIDUCCI	APREA	D'EMILIO

PROGETTISTA	Servizi di Ingegneria M.A.I. e PM&C	COMMESSA 029258	UNITA' N. 02
CLIENTE	SITO DI PIEVE VERGONTE (VB) PROGETTO OPERATIVO DI BONIFICA	DIS. N. 02-BL-A-94330	
ANNESSO 4B – DEPOSITO PRELIMINARE / MESSA IN RISERVA PLANIMETRIA RETE DI RACCOLTA E ALLONTANAMENTO ACQUE		REVISIONE 0	
		FG. 1 DI 1	
		SCALA VARIE	

DOCUMENTO DI PROPRIETA' SAIPEM. LA SOCIETA' TUTELERA' I PROPRI DIRITTI IN SEDE CIVILE E PENALE A TERMINI DI LEGGE.